



แบบประเมิน

ประสิทธิภาพขององค์กรปกครองส่วนท้องถิ่น

(Local Performance Assessment : LPA) ประจำปี ๒๕๖๑

อบจ./เทศบาล/อบต.

ม่อนปิ่น

อำเภอ

สวาง

จังหวัด

เชียงใหม่



ด้านที่ ๔

ด้านการบริการสาธารณะ



“ท้องถิ่นเข้มแข็ง
ร่วมแรงพัฒนา
ประชาชนสุข”





แบบประเมิน

ประสิทธิภาพขององค์กรปกครองส่วนท้องถิ่น (Local Performance Assessment : LPA)

ประจำปี ๒๕๖๑

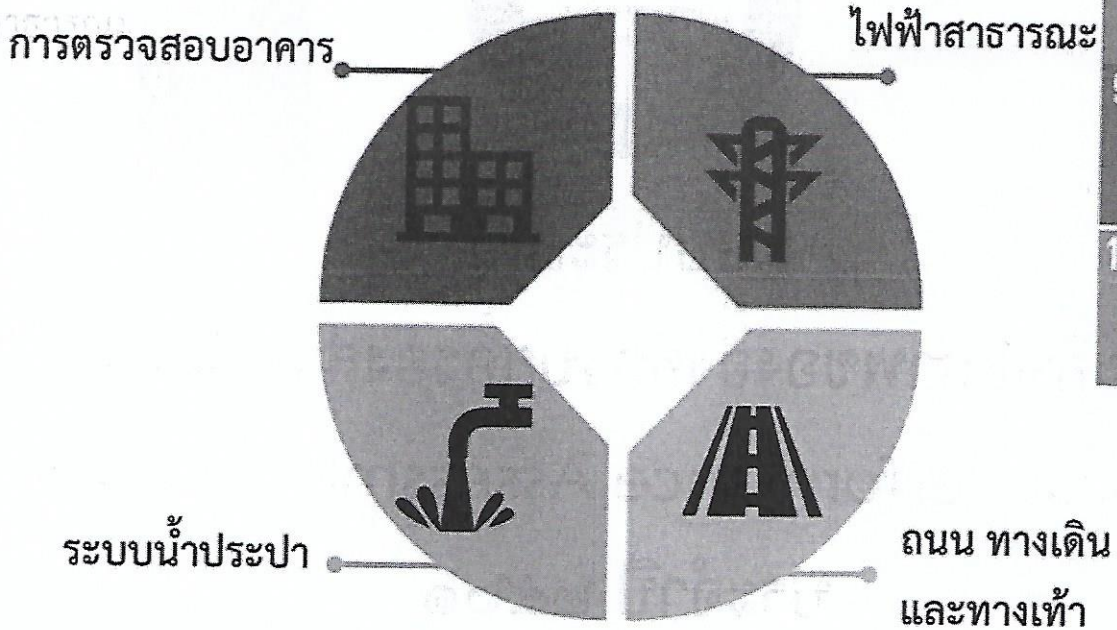
ด้านที่ ๔ การบริการสาธารณะ

เป็นการจัดหมวดหมู่ตามกลุ่มภารกิจถ่ายโอนที่ครอบคลุม
การดำเนินงานของ อปท. และ
เชื่อมโยงกับ SDGs เพื่อสะท้อนความเป็นสากล





หมวดที่ ๑ โครงสร้างพื้นฐาน



SUSTAINABLE DEVELOPMENT GOALS

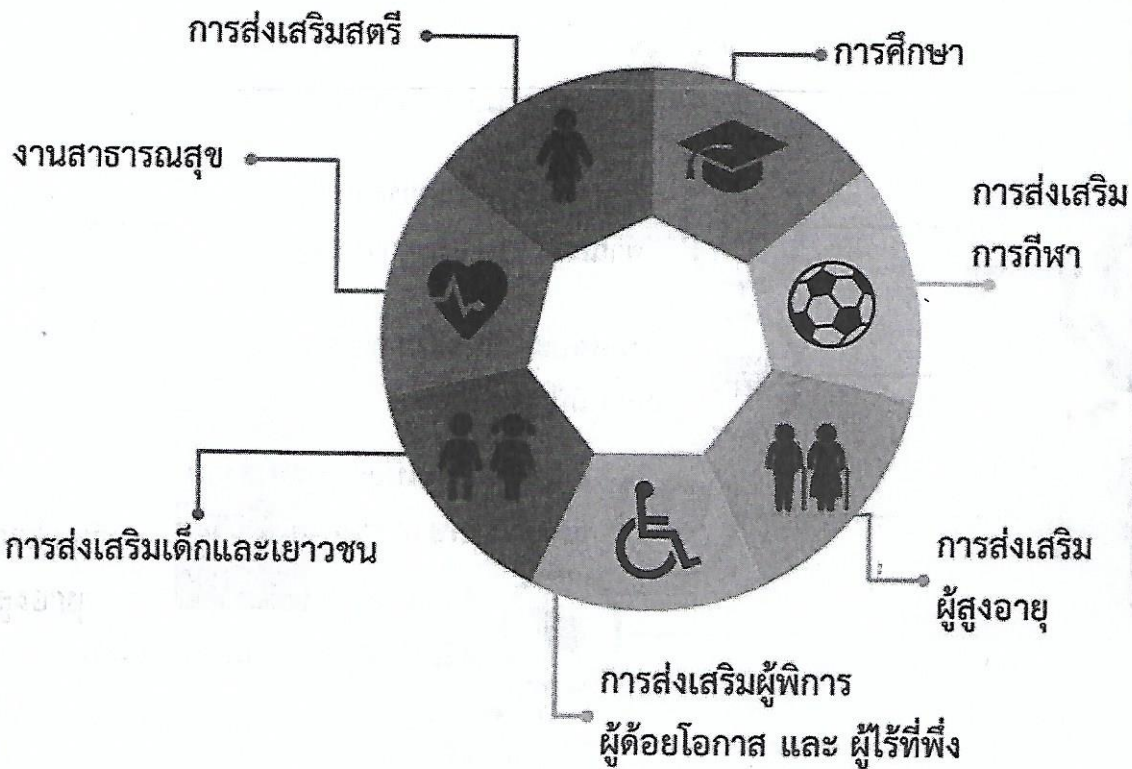
6 ความสำเร็จของชุมชนและครอบครัวได้สารพัดสุข

9 ความสำเร็จของชุมชนที่ยั่งยืนและนวัตกรรม

11 ความสำเร็จของชุมชนที่ปลอดภัย



หมวดที่ ๒ งานส่งเสริมคุณภาพชีวิต



SUSTAINABLE DEVELOPMENT GOALS

1 ความสำเร็จของชุมชน

2 ความสำเร็จของชุมชนที่ปลอดภัย

3 ความสำเร็จของชุมชนที่ปลอดภัย

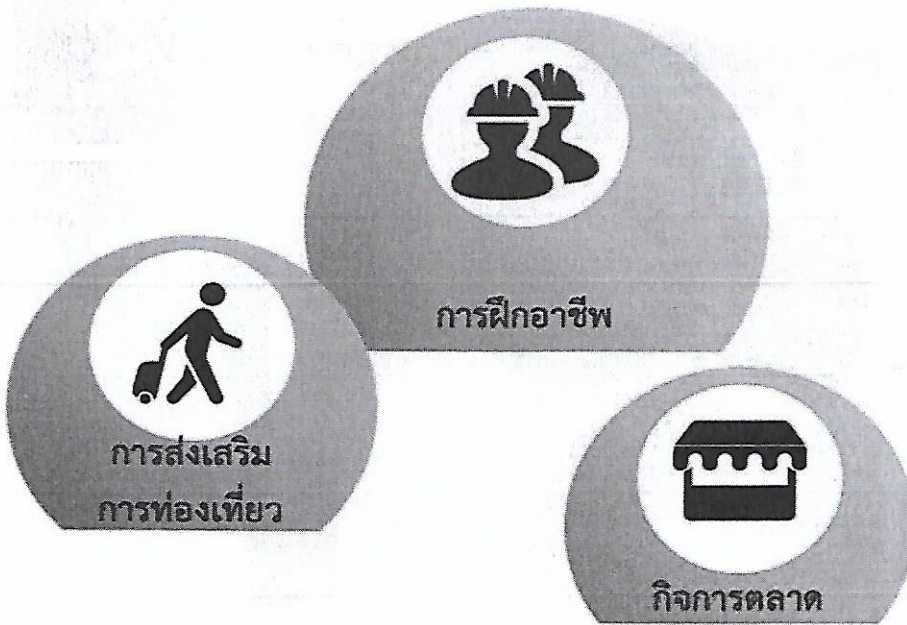
4 ความสำเร็จของชุมชนที่ปลอดภัย

5 ความสำเร็จของชุมชนที่ปลอดภัย


10 ความสำเร็จของชุมชนที่ปลอดภัย

๓

หมวดที่ ๓ การวางแผนการส่งเสริมการลงทุน พาณิชย์กรรมและการท่องเที่ยว

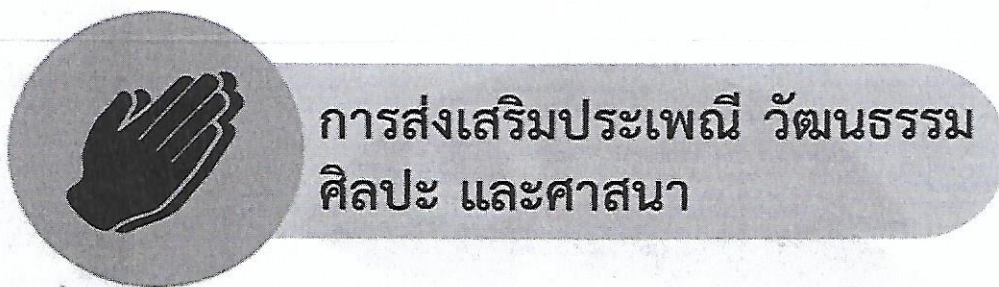


SUSTAINABLE DEVELOPMENT GOALS



๔


หมวดที่ ๔ การส่งเสริมศิลปะ วัฒนธรรม จารีตประเพณี และภูมิปัญญาท้องถิ่น



SUSTAINABLE DEVELOPMENT GOALS



การส่งเสริมภูมิปัญญาท้องถิ่น






หมวดที่ ๕ การจัดระเบียบชุมชน/สังคม และการรักษาความสงบเรียบร้อย


SUSTAINABLE DEVELOPMENT GOALS

การส่งเสริมประชาธิปไตย

การป้องกันและบรรเทาสาธารณภัย



- 16 ส่งเสริมสันติภาพและการเข้าถึงระบบยุติธรรมอย่างเท่าเทียมกัน
- 11 สร้างเมืองและการตั้งถิ่นฐานที่ปลอดภัย



หมวดที่ ๖ การบริหารจัดการและการอนุรักษ์ทรัพยากรธรรมชาติ และสิ่งแวดล้อม

SUSTAINABLE DEVELOPMENT GOALS



- 12 ส่งเสริมรูปแบบการผลิตและการบริโภคที่ยั่งยืน
- 13 ดำเนินการอย่างรวดเร็วและเข้มแข็งเพื่อรับมือกับภัยพิบัติ
- 14 อนุรักษ์และใช้ประโยชน์จากทรัพยากรทางทะเลและชายฝั่ง
- 15 อนุรักษ์และใช้ประโยชน์จากระบบนิเวศบนบก

๗

การดำเนินการเกี่ยวกับภารกิจถ่ายโอน



แบบประเมินประสิทธิภาพขององค์กรปกครองส่วนท้องถิ่น
(Local Performance Assessment : LPA) ประจำปี ๒๕๖๑
ด้าน ๔ การบริการสาธารณะ
(รวม อบจ. ๕๗ ข้อ / เทศบาล ๗๕ ข้อ / อบต. ๗๒ ข้อ)

ชื่อ อปท. (อบจ./เทศบาล/อบต.) เมืองใหม่
 อำเภอ นบพิตำ จังหวัด นครศรีธรรมราช

หัวข้อประเมิน	คะแนนเต็ม			คะแนนที่ได้	
	อบจ.	เทศบาล	อบต.	คะแนน	%
๑. โครงสร้างพื้นฐาน	๔๐	๕๐	๕๐	๓๕	
๒. งานส่งเสริมคุณภาพชีวิต	๑๒๕	๑๖๐	๑๕๐	๑๑๕	
๓. การวางแผนการส่งเสริมการลงทุนพาณิชย์กรรมและการท่องเที่ยว	๔๐	๔๐	๔๐	๓๐	
๔. การส่งเสริม ศิลปะ วัฒนธรรม ประเพณี ศาสนา และภูมิปัญญาท้องถิ่น	๑๕	๑๕	๑๕	๑๕	
๕. การจัดระเบียบชุมชน และรักษาความสงบเรียบร้อย	๓๕	๓๕	๓๕ 35	31	
๖. การบริหารจัดการและการอนุรักษ์ทรัพยากรธรรมชาติสิ่งแวดล้อม	๓๐	๗๕	๗๕ 15	63	
๗. การดำเนินการเกี่ยวกับภารกิจถ่ายโอน (นำร่อง)	-	-	-	-	
รวม	๒๘๕	๓๗๕	310 ๓๖๐	283	91.29%

ลงชื่อ [Signature] ผู้รับการประเมิน
 (นาย สังสรรค์ ใจเฟื่อง)
 ปลัด/รองปลัด/ผอ.สำนัก/กอง อภิตา เมืองใหม่

ลงชื่อ [Signature] ทีมประเมิน
 (นาง ผ่องพรรณ อุบลกุล)

ลงชื่อ [Signature] ทีมประเมิน
 (นาย ศุภมิตร ศักดิ์ชน)

ลงชื่อ [Signature] ทีมประเมิน
 (นาย อภิตา เมืองใหม่)

ลงชื่อ [Signature] ทีมประเมิน
 (นาย ศุภมิตร ศักดิ์ชน)

ลงชื่อ [Signature] ทีมประเมิน
 (นาง เลาว์สูง งานมุง)


คะแนนเต็ม	๔๐/๕๐	คะแนนข้อนี้	๒๐
คะแนนที่ได้	๓๕	คะแนนที่ได้	๖

หมวด ๑ โครงสร้างพื้นฐาน



เป้าหมาย : องค์การปกครองส่วนท้องถิ่นมีการดำเนินการในการจัดหา รักษา และซ่อมบำรุงโครงสร้างพื้นฐานที่อยู่ในความรับผิดชอบขององค์การปกครองส่วนท้องถิ่น เพื่อสร้างคุณภาพชีวิตของประชาชนในพื้นที่ทั้งด้านไฟฟ้าสาธารณะ ถนน ทางเดิน และทางเท้า น้ำประปา รวมถึงการควบคุมอาคารเพื่อสร้างความปลอดภัย ด้านโครงสร้างพื้นฐานในพื้นที่ต่างๆ

หมวดย่อยที่ ๑ ด้านถนน ทางเดิน และทางเท้า

การประเมิน	เกณฑ์การประเมิน	คะแนน	คะแนนที่ได้
<p>ตรวจสอบหลักฐาน เช่น</p> <ul style="list-style-type: none"> - บัญชีทะเบียนประวัติถนน (ข้อมูลจำนวนถนนทุกสายที่อยู่ในความรับผิดชอบของอปท.) เพื่อทราบจำนวนถนนทั้งหมดของอปท. - แผนการตรวจสอบถนนประจำปี โดยจัดลำดับการตรวจสอบตามความจำเป็น - บันทึกขออนุมัติแผน - บันทึกรายงานผลการตรวจ ที่ปรากฏข้อสั่งการของผู้บริหารลงนามรับทราบผลการตรวจสอบ - แผนที่ถนน ในกรณีที่ อปท. ยังไม่มีการลงทะเบียนทางหลวงท้องถิ่น <p>★ จะต้องประเมินทุก อปท. ไม่สามารถตัดฐานการประเมินได้</p>	<p>๑.๑.๑ การจัดทำแผนการตรวจสอบถนนในความรับผิดชอบของ อปท.</p> <p>เกณฑ์การให้คะแนน :</p> <p><input checked="" type="checkbox"/> ๑. มีการจัดทำบัญชีทะเบียนประวัติถนน ของ อปท.</p> <p>๒. มีการจัดทำแผนการตรวจสอบถนนประจำปี ที่ถูกต้อง สอดคล้องกับบัญชีทะเบียนประวัติถนนของอปท. และได้รับการอนุมัติตามแผน</p> <p>๓. มีการดำเนินการตรวจสอบถนนครบถ้วน เป็นไปตามแผนการตรวจสอบถนนประจำปีที่กำหนด</p> <p>๔. รายงานผลการตรวจสอบให้ผู้บริหารรับทราบผลการตรวจสอบตามแผนตรวจสอบถนนประจำปี และสั่งการ</p>	๕	
	<p><input type="checkbox"/> ๑. มีการจัดทำบัญชีทะเบียนประวัติถนนของ อปท.</p> <p>๒. มีการจัดทำแผนการตรวจสอบถนนประจำปี ที่ถูกต้อง สอดคล้องกับบัญชีทะเบียนประวัติถนนของอปท. และได้รับการอนุมัติตามแผน</p> <p>๓. มีการดำเนินการตรวจสอบถนนครบถ้วน แต่ดำเนินการตรวจสอบไม่เป็นไปตามที่กำหนดในแผนการตรวจสอบถนนประจำปี</p> <p>๔. รายงานผลการตรวจสอบให้ผู้บริหารรับทราบผลการตรวจตามแผนการตรวจสอบถนนประจำปี</p>	๓	
	<p><input type="checkbox"/> ๑. มีการจัดทำบัญชีทะเบียนประวัติถนนของ อปท.</p> <p>๒. มีการจัดทำแผนการตรวจสอบถนนประจำปี ที่ถูกต้อง สอดคล้องกับบัญชีทะเบียนประวัติถนน ของอปท. และได้รับการอนุมัติตามแผน</p> <p>๓. มีการดำเนินการตรวจสอบถนน แต่ไม่ครบถ้วนตามแผนการตรวจสอบถนนประจำปี</p> <p>๔. รายงานผลการตรวจสอบให้ผู้บริหาร รับทราบผลการตรวจตามแผนการตรวจสอบถนนประจำปี</p>	๑	
	<p><input type="checkbox"/> ไม่มีแผนการตรวจสอบถนนประจำปี</p>	๐	

การประเมิน	เกณฑ์การประเมิน	คะแนน	คะแนนที่ได้
<p>ตรวจสอบหลักฐาน เช่น</p> <p>บัญชีทะเบียนประวัติถนน (ข้อมูลจำนวนถนน ทุกสายที่อยู่ในความรับผิดชอบของ อปท.) เพื่อทราบจำนวนถนนทั้งหมดของ อปท.</p> <ul style="list-style-type: none"> - แผนการตรวจสอบถนนประจำปี โดยจัดลำดับการตรวจสอบตามความจำเป็นที่ปรากฏข้อสั่งการของผู้บริหารลงนามรับทราบผลการตรวจสอบและสั่งการ - ผลการซ่อมแซมถนนในความรับผิดชอบของ อปท. - ภาพถ่ายก่อนและหลังซ่อมแซม - ฎีกาการเบิกจ่ายเงินงบประมาณการซ่อมแซมถนน ประจำปี ๒๕๖๐ 	<p>๑.๑.๒ ร้อยละของการซ่อมแซมถนนในความรับผิดชอบของ อปท. ตามรายงานผลการตรวจสอบถนนประจำปี</p> <p>เกณฑ์การให้คะแนน :</p> <p><input checked="" type="checkbox"/> ร้อยละ ๘๐ ขึ้นไป</p> <p><input type="checkbox"/> ร้อยละ ๗๐ - ๗๙.๙</p> <p><input type="checkbox"/> ร้อยละ ๖๐ - ๖๙.๙</p> <p><input type="checkbox"/> น้อยกว่าร้อยละ ๖๐</p>	<p>๑๕</p> <p>๓</p> <p>๑</p> <p>๐</p>	
<p>หมายเหตุ</p>			
<p>★ จะต้องประเมินทุก อปท. ไม่สามารถตัดฐานการประเมินได้ ยกเว้น กรณีที่ไม่มีถนนต้องซ่อมแซมจากการตรวจสอบถนนตามข้อ ๑.๑ และตรวจสอบแล้วไม่มีการซ่อมแซมถนนจริง (ไม่มีการเบิกจ่ายงบประมาณในการซ่อมแซมถนน) จึงสามารถตัดฐานการประเมินได้</p>			
<p>ตรวจสอบหลักฐาน เช่น</p> <ul style="list-style-type: none"> - บัญชีทะเบียนประวัติถนน (ข้อมูลจำนวนถนนทุกสายที่อยู่ในความรับผิดชอบของ อปท.) - หลักฐานการส่งไปลงทะเบียนเป็นทางหลวงท้องถิ่น (ทล.๑, ทล.๒, ทล.๓, ทล.๔, ทล.๕) <p>★ จะต้องประเมินทุก อปท. ไม่สามารถตัดฐานการประเมินได้</p>	<p>๑.๑.๓ ร้อยละของถนนในความรับผิดชอบของ อปท. ที่ส่งไปลงทะเบียนเป็นทางหลวงท้องถิ่น ถึงปีงบประมาณ พ.ศ. ๒๕๖๐ (ส่งเป็นหนังสือพร้อมเอกสารหลักฐานที่ครบถ้วนถูกต้องไปยังจังหวัด)</p> <p>เกณฑ์การให้คะแนน :</p> <p><input type="checkbox"/> ร้อยละ ๙๐ ขึ้นไป</p> <p><input type="checkbox"/> ร้อยละ ๘๐ - ๘๙.๙</p> <p><input type="checkbox"/> ร้อยละ ๗๐ - ๗๙.๙</p> <p><input checked="" type="checkbox"/> น้อยกว่าร้อยละ ๗๐</p>	<p>๕</p> <p>๓</p> <p>๑</p> <p>๐</p>	<p>๐</p>
<p>คำอธิบาย</p>			
<ul style="list-style-type: none"> - ถนน หมายถึง ถนนทุกสายของ อปท. ทั้งที่ อปท. สร้างเองและที่ได้รับการถ่ายโอน ที่อยู่ในความรับผิดชอบของ อปท. จะต้องขอลงทะเบียนเป็นทางหลวงท้องถิ่นทั้งหมด - หลักเกณฑ์และแนวทางการลงทะเบียนทางหลวงท้องถิ่นให้ดำเนินการตาม นส. สก. ด่วนที่สุด ที่ มท ๐๘๙๐.๓/ว ๖๓๔ ลว ๓๑ มี.ค. ๒๕๕๓ - การลงทะเบียนไม่กำหนดระยะเวลาการลงทะเบียน อปท. สามารถดำเนินการได้ตลอดเวลา โดยจะต้องมีเอกสารหลักฐานถูกต้องและครบถ้วน ได้แก่ 			

การประเมิน	เกณฑ์การประเมิน	คะแนน	คะแนนที่ได้
<p>คำอธิบาย (ต่อ)</p> <p>๑. แบบขอลงทะเบียนเป็นทางหลวงท้องถิ่น (ทล.๑)</p> <p>๒. แผนที่แนวเขตทางหลวง</p> <p>๓. แบบการลงทะเบียนเป็นทางหลวงท้องถิ่น (ทล.๒)</p> <p>๔. รายละเอียดเส้นทางที่ลงทะเบียน (ทล.๓)</p> <p>๕. บัญชีเอกสารแสดงสิทธิในที่ดินแนวเขตทางหลวง (ถ้ามี)</p> <p>๖. สำเนาหนังสือ ให้หรือสละการครอบครองสิทธิในที่ดิน หรือหนังสืออุทกคดีที่ดิน (ทล.๔) เพื่อเป็นทางสาธารณประโยชน์ของเจ้าของที่ดิน (ถ้ามี)</p> <p>๗. หนังสือรับรองแนวเขตทางเพื่อเป็นทางสาธารณประโยชน์ (ทล.๕) ที่นายก อบท. ลงนาม กรณีไม่มีเอกสาร ๔ หรือ ๕</p> <p>- การคิดคำนวณร้อยละให้คิดจากจำนวนเส้นถนนที่ได้ส่งไปลงทะเบียนเป็นทางหลวงท้องถิ่น</p> <p>- วิธีการคิดร้อยละ</p> <p style="text-align: center;">$\frac{\text{จำนวนถนนที่ส่งไปลงทะเบียน} \times ๑๐๐}{\text{จำนวนของถนนทั้งหมดของ อบท.}}$</p>			
<p>ตรวจสอบหลักฐาน เช่น</p> <p>- บัญชีทะเบียนประวัติถนน (ข้อมูลจำนวนถนนทุกสายที่อยู่ในความรับผิดชอบของ อบท.)</p> <p>- หลักฐานการลงทะเบียนทางหลวงท้องถิ่น (ทล.๑, ทล.๒, ทล.๓, ทล.๔, ทล.๕)</p> <p>★ จะต้องประเมินทุก อบท.</p> <p>ไม่สามารถตัดฐานการประเมินได้</p>	<p>๑.๑.๔ ร้อยละของถนนในความรับผิดชอบของ อบท. ที่ได้ลงทะเบียนเป็นทางหลวงท้องถิ่น ถึงปีงบประมาณ พ.ศ. ๒๕๖๐</p> <p>เกณฑ์การให้คะแนน :</p> <p><input type="checkbox"/> ร้อยละ ๓๐ ขึ้นไป</p> <p><input type="checkbox"/> ร้อยละ ๒๕ - ๒๙.๙</p> <p><input type="checkbox"/> ร้อยละ ๒๐ - ๒๔.๙</p> <p><input checked="" type="checkbox"/> น้อยกว่าร้อยละ ๒๐</p>	<p>๕</p> <p>๓</p> <p>๑</p>	<p>๕</p> <p>๓</p> <p>๑</p>
<p>คำอธิบาย</p> <p>- ถนน หมายถึง ถนนทุกสายของ อบท. ทั้งที่ อบท. สร้างเองและที่ได้รับการถ่ายโอน ที่อยู่ในความรับผิดชอบของ อบท. จะต้องลงทะเบียนเป็นทางหลวงท้องถิ่นทั้งหมด</p> <p>- หลักเกณฑ์และแนวทางการลงทะเบียนทางหลวงท้องถิ่น ให้ดำเนินการตาม นส. สด. ด่วนที่สุด ที่ มท ๐๘๙๐.๓/ว ๖๓๔ ลว ๓๑ มี.ค. ๒๕๕๓</p> <p>- การคิดคำนวณร้อยละให้คิดจากจำนวนเส้นถนนที่ได้ลงทะเบียนเป็นทางหลวงท้องถิ่น</p> <p>- วิธีการคิดร้อยละ</p> <p style="text-align: center;">$\frac{\text{จำนวนถนนที่ได้ลงทะเบียน} \times ๑๐๐}{\text{จำนวนของถนนทั้งหมดของ อบท.}}$</p>			

การประเมิน	เกณฑ์การประเมิน	คะแนน	คะแนนที่ได้										
<p>ตรวจสอบหลักฐาน เช่น</p> <ul style="list-style-type: none"> - บัญชีทะเบียนประวัติถนน - รายงานประจำปีเกี่ยวกับการก่อสร้างถนนลาดยาง/คอนกรีต - ภาพถ่าย <p>หมายเหตุ</p> <ul style="list-style-type: none"> - ไม่รวมถนนที่อยู่ในพื้นที่ป่าสงวน อุทยาน และพื้นที่เขตทหาร - วิธีการคิดร้อยละ <p>ความยาวถนนลาดยาง/คอนกรีต ของ อปท. X ๑๐๐ ----- ความยาวของถนนทั้งหมดของ อปท.</p> <p>★ จะต้องประเมินทุก อปท. ไม่สามารถตัดฐานการประเมินได้</p>	<p>๑.๑.๕ ร้อยละของความยาวถนนลาดยาง/คอนกรีตต่อความยาวของถนนทั้งหมดในความรับผิดชอบของอปท. (ณ ปีงบประมาณ พ.ศ. ๒๕๖๐)</p> <p>เกณฑ์การให้คะแนน :</p> <table border="1" data-bbox="624 479 1241 779"> <thead> <tr> <th>อบจ./เทศบาล</th> <th>อบต.</th> </tr> </thead> <tbody> <tr> <td><input type="checkbox"/> ร้อยละ ๙๕ ขึ้นไป</td> <td><input checked="" type="checkbox"/> ร้อยละ ๘๐ ขึ้นไป</td> </tr> <tr> <td><input type="checkbox"/> ร้อยละ ๙๐-๙๔.๙</td> <td><input type="checkbox"/> ร้อยละ ๗๕-๗๙.๙</td> </tr> <tr> <td><input type="checkbox"/> ร้อยละ ๘๕-๘๙.๙</td> <td><input type="checkbox"/> ร้อยละ ๗๐-๗๔.๙</td> </tr> <tr> <td><input type="checkbox"/> น้อยกว่าร้อยละ ๘๕</td> <td><input type="checkbox"/> น้อยกว่าร้อยละ ๗๐</td> </tr> </tbody> </table>	อบจ./เทศบาล	อบต.	<input type="checkbox"/> ร้อยละ ๙๕ ขึ้นไป	<input checked="" type="checkbox"/> ร้อยละ ๘๐ ขึ้นไป	<input type="checkbox"/> ร้อยละ ๙๐-๙๔.๙	<input type="checkbox"/> ร้อยละ ๗๕-๗๙.๙	<input type="checkbox"/> ร้อยละ ๘๕-๘๙.๙	<input type="checkbox"/> ร้อยละ ๗๐-๗๔.๙	<input type="checkbox"/> น้อยกว่าร้อยละ ๘๕	<input type="checkbox"/> น้อยกว่าร้อยละ ๗๐	<p>(๕)</p> <p>๓</p> <p>๑</p> <p>๐</p>	
อบจ./เทศบาล	อบต.												
<input type="checkbox"/> ร้อยละ ๙๕ ขึ้นไป	<input checked="" type="checkbox"/> ร้อยละ ๘๐ ขึ้นไป												
<input type="checkbox"/> ร้อยละ ๙๐-๙๔.๙	<input type="checkbox"/> ร้อยละ ๗๕-๗๙.๙												
<input type="checkbox"/> ร้อยละ ๘๕-๘๙.๙	<input type="checkbox"/> ร้อยละ ๗๐-๗๔.๙												
<input type="checkbox"/> น้อยกว่าร้อยละ ๘๕	<input type="checkbox"/> น้อยกว่าร้อยละ ๗๐												
<p>ตรวจสอบหลักฐาน เช่น</p> <ul style="list-style-type: none"> - เอกสารหลักฐานการสำรวจฐานข้อมูลโครงสร้างพื้นฐาน - เอกสารรายงานฐานข้อมูลโครงสร้างพื้นฐาน - แผนพัฒนาองค์กรปกครองส่วนท้องถิ่น 	<p>๑.๑.๖ การจัดทำฐานข้อมูลเพื่อวิเคราะห์การจัดการโครงสร้างพื้นฐาน (ตัวชี้วัดนාර่อง)</p> <p>เกณฑ์การให้คะแนน :</p> <ul style="list-style-type: none"> <input checked="" type="checkbox"/> มีการจัดทำฐานข้อมูลครบถ้วน ครอบคลุม และมีการนำฐานข้อมูลไปใช้ประโยชน์ <input type="checkbox"/> มีการจัดทำฐานข้อมูลครบถ้วน ครอบคลุม <input type="checkbox"/> มีการจัดทำฐานข้อมูลแต่ไม่ครบถ้วน ครอบคลุม <input type="checkbox"/> ไม่มีการดำเนินการ 	<p>(๕)</p> <p>๓</p> <p>๑</p> <p>๐</p>											
<p>คำอธิบาย</p> <p>การจัดทำฐานข้อมูลเพื่อวิเคราะห์การจัดการโครงสร้างพื้นฐาน หมายถึง การเก็บข้อมูลเพื่อวิเคราะห์ลักษณะประชากรในเขตพื้นที่องค์กรปกครองส่วนท้องถิ่นเพื่อนำไปใช้ในการวางแผนพัฒนาโครงสร้างพื้นฐานในเขตพื้นที่องค์กรปกครองส่วนท้องถิ่นให้ครอบคลุมและเหมาะสมกับประชากรทุกกลุ่ม เช่น ผู้ด้อยโอกาส ผู้ต้องการการดูแลเป็นพิเศษ ผู้สูงอายุ ผู้พิการ เป็นต้น ประกอบด้วยข้อมูล โครงสร้างของประชากร จำนวนโครงสร้างพื้นฐานรายประเภท ประวัติการสร้างและซ่อมบำรุงโครงสร้างพื้นฐานจำแนกรายประเภทและรายปี</p> <p>การนำฐานข้อมูลไปใช้ประโยชน์ หมายถึง การนำข้อมูลในฐานข้อมูลไปใช้ประกอบในการวิเคราะห์ เพื่อกำหนดนโยบายและวางแผนการพัฒนาด้านโครงสร้างพื้นฐานในพื้นที่องค์กรปกครองส่วนท้องถิ่น เพื่อเป็นการอำนวยความสะดวกให้ประชากรทุกกลุ่มที่มาใช้บริการในพื้นที่องค์กรปกครองส่วนท้องถิ่นสามารถเข้าถึงบริการได้อย่างสะดวกและเหมาะสม</p>													

การประเมิน	เกณฑ์การประเมิน	คะแนน	คะแนนที่ได้
<p>โครงสร้างพื้นฐาน หมายถึง โครงสร้างทางกายภาพซึ่งใช้อำนวยความสะดวกสาธารณะ โดยมุ่งเน้นให้สาธารณชนได้ประโยชน์ รวมทั้งเป็นปัจจัยสำคัญที่ทำให้ประเทศเกิดการพัฒนาด้านสังคมและเศรษฐกิจ อาทิเช่น ถนน ทางเดินเท้า ระบบขนส่ง ระบบระบายน้ำ</p> <p>★ จะต้องประเมินทุก อปท. ไม่สามารถตัดฐานการประเมิน</p>			
<p>ตรวจสอบหลักฐาน เช่น</p> <ul style="list-style-type: none"> - แผนงาน/โครงการด้านอารยสถาปัตย์ - แบบแปลน - ภาพถ่าย - รายงานผลการดำเนินงาน - ฎีกาการเบิกจ่ายเงินงบประมาณ - สูตรการคำนวณ <p style="text-align: center;">สถานที่สาธารณะที่ดำเนินงาน ด้านอารยสถาปัตย์ x๑๐๐</p> <hr/> <p>จำนวนสถานที่สาธารณะที่มีอยู่ทั้งหมด</p>	<p>๑.๑.๗ ร้อยละของสถานที่สาธารณะที่อยู่ในการดูแลรักษา หรือบริหารจัดการของเทศบาลที่มีการดำเนินงานด้านอารยสถาปัตย์ (Universal Design) (ตัวชีวิตนาร่อง)</p> <p>เกณฑ์การให้คะแนน :</p> <p><input type="checkbox"/> ร้อยละ ๘๐ ขึ้นไป</p> <p><input type="checkbox"/> ร้อยละ ๗๐ - ๗๙.๙๙</p> <p><input type="checkbox"/> ร้อยละ ๖๐ - ๖๙.๙๙</p> <p><input type="checkbox"/> น้อยกว่าร้อยละ ๖๐</p> <p style="text-align: center;">76ประเมิน</p>	<p style="text-align: center;">๕</p> <p style="text-align: center;">๓</p> <p style="text-align: center;">๑</p> <p style="text-align: center;">๐</p>	
<p>หมายเหตุ</p> <p>★ ประเมินเฉพาะเทศบาลเท่านั้น</p> <p>คำอธิบาย</p> <p>สถานที่สาธารณะที่อยู่ภายใต้การกำกับดูแลและบริหารจัดการของเทศบาล หมายถึง สถานที่ที่ประชาชนทุกคนในเทศบาลสามารถเข้าถึงและใช้บริการได้ โดยสถานที่นั้นๆต้องอยู่ภายใต้อำนาจหน้าที่ในการกำกับ ดูแล รักษา ควบคุม บริหารจัดการ ของเทศบาล เช่น ทางเท้า สวนสาธารณะ ตลาด สถานบริการสาธารณสุข สถานธนาฑูบาล สำนักงานเทศบาล อาคารหอประชุม ห้องสมุด เป็นต้น</p> <p>อารยสถาปัตย์ (Universal Design) หมายถึง การออกแบบ พัฒนาโครงสร้างพื้นฐาน บริการต่าง ๆ และผลิตภัณฑ์ให้สามารถรองรับคนทุกกลุ่มในสังคมได้อย่างเท่าเทียมกัน ไม่ว่าจะเป็นผู้สูงอายุ คนพิการหรือผู้ที่มีความสามารถในการใช้ชีวิตประจำวันแตกต่างจากบุคคลทั่วไปด้วยข้อจำกัดทางร่างกาย หัวใจสำคัญของการออกแบบ คือ ความสะดวก ปลอดภัย เป็นธรรม ทัวถึง และเท่าเทียม ทั้งในการดำเนินชีวิตประจำวัน และในสถานที่ต่างๆ ไม่ว่าจะเป็นการก่อสร้างสถานที่และ/หรือสิ่งอำนวยความสะดวกต่าง ๆ เป็นแนวคิดที่สร้างสรรค์เพื่อประโยชน์ส่วนรวม</p>			